


















Katastrální území	Kód k.ú.	číslo v situaci	Parcelní číslo KN	Druh pozemku	Způsob využití pozemku	LV	druh stromu	Obvod ve výšce 130 cm
Miřetice u Nasavrk	695921	41	504/1	trvalý travní porost	ZPF	760	třešeň - Prunus cerasus	1,23m

KÁCENÍ 1KS STROMU (TŘEŠEŇ) VE VELMI ŠPATNÉM STAVU

— ➤ —	Vodovod (stávající nerozlišený) - VS Chrudim, a.s
— ↗ —	Kabelové vedení silové podzemní (stávající nerozlišené) - ČEZ Distribuce, a.s
- - ↗ -	Kabelové vedení silové nadzemní (stávající nerozlišené) - ČEZ Distribuce, a.s
— vo —	Kabelové vedení VO (stávající nerozlišené)
— ~ —	Sdělovací kabel CETIN (stávající nerozlišený)
— » —	Kanalizační řad - dešťová kanalizace
— » —	Kanalizační řad - splašková kanalizace
— — —	Plyn STL, NTL (stávající nerozlišené)

**! PRŮBĚH INŽENÝRSKÝCH SÍTÍ JE ZAKRESLEN
DLE PODKLADŮ JEJICH SPRÁVCŮ.
PŘED ZAHÁJENÍM VEŠKERÝCH STAVEBNÍCH PRACÍ
JE NUTNO NECHAT VYTYČIT INŽENÝRSKÉ SÍTĚ.**

	VOZOVKA - ASFALTOVÝ BETON
	NEZPEVNĚNÁ KRAJNICE - FRÉZINK V TL. 150MM
	NAPOJENÍ MÍSTNÍCH KOMUNIKACÍ A SJEZDŮ - ASFALTOVÝ BETON
	NAPOJENÍ SJEZDŮ - FRÉZING
	ZELEŇ - OHUMUSOVÁNÍ, OSEŤ
	AUTOBUSOVÁ ZASTÁVKA (ŽÁLIV) - ŽULOVÁ KOSTKA DROBNÁ K10
	SVAH NÁSYPU
	SILNIČNÍ PŘÍKOP
	KATASTR NEMOVITOSTÍ
	DOTČENÝ POZEMEK
	ROZHRANÍ PLOCH
	OSA KOMUNIKACE - PŘÍMÁ
	OSA KOMUNIKACE - PŘECHODNICE
	OSA KOMUNIKACE - OBLOUK
	SILNIČNÍ BETONOVÁ OBRUBA 150X250X1000 S PODSÁDKOU +10CM
	SILNIČNÍ BETONOVÁ OBRUBA NÁJEZDOVÁ 150X150X1000 S PODSÁDKOU +2CM/5CM
	SILNIČNÍ BETONOVÁ OBRUBA V MÍSTĚ NÁSTUPNÍ HRANY ZASTÁVKY 150X300X1000 S PODSÁDKOU +16CM
	BETONOVÁ PŘÍDLAŽBA Š.250MM BÍLÁ
	ŽULOVÁ DVOJLINKA Š.250MM Z KOSTKY DROBNÉ K10


PRODIN

PRODIN A.S.
K VÁPENČE 2745
530 02 PARDUBICE

WWW.PRODIN.CZ
DIČ: CZ25292161
IČO: 25292161

Souřadnicový systém S-JTSK, Výškový systém Bpv

Vypracoval: Bc. Martin Hudec	Zodp. projektant: Bc. Martin Hudec	Kontroloval: Ing. Michal Horný
---------------------------------	---------------------------------------	-----------------------------------

Kraj:	Traťový úsek/Obec:
Pardubický	Miřetice – Včelákov

Investor	Správa a údržba silnic Pardubického kraje, Doubravice 98, 533 53 Pardubice
----------	--

Akce:

REKONSTRUKCE SILNICE III/3437

MIŘETICE - KŘIŽ. III/35522 VČELÁKOV

SO 801 KÁCENÍ DŘEVIN A NÁHRADNÍ VÝSADBA

Obsah výkresu:

SITUACE KÁCENÍ DŘEVIN - KM 0,718 44


PRODI

Formát	3 A4 (630x297mm)
--------	------------------

Datum	01/2022
-------	---------

Účel	PDPS
------	------

Č. zakázky 3111-19-150

Změna	
-------	--

Měřítko
1:500

Část dokumentace

Č. kopie

[illegible]

Year	Number of people (millions)
1980	18
1985	22
1990	26
1995	30
2000	34
2005	38
2020	42

C. výkresu

5.1.3